

План границ зоны планируемого размещения линейного объекта
«Газопровод ДКС Урманского м/р – Шингинское м/р»

Масштаб 1 : 100 000

Приложение 1 | Лист 1

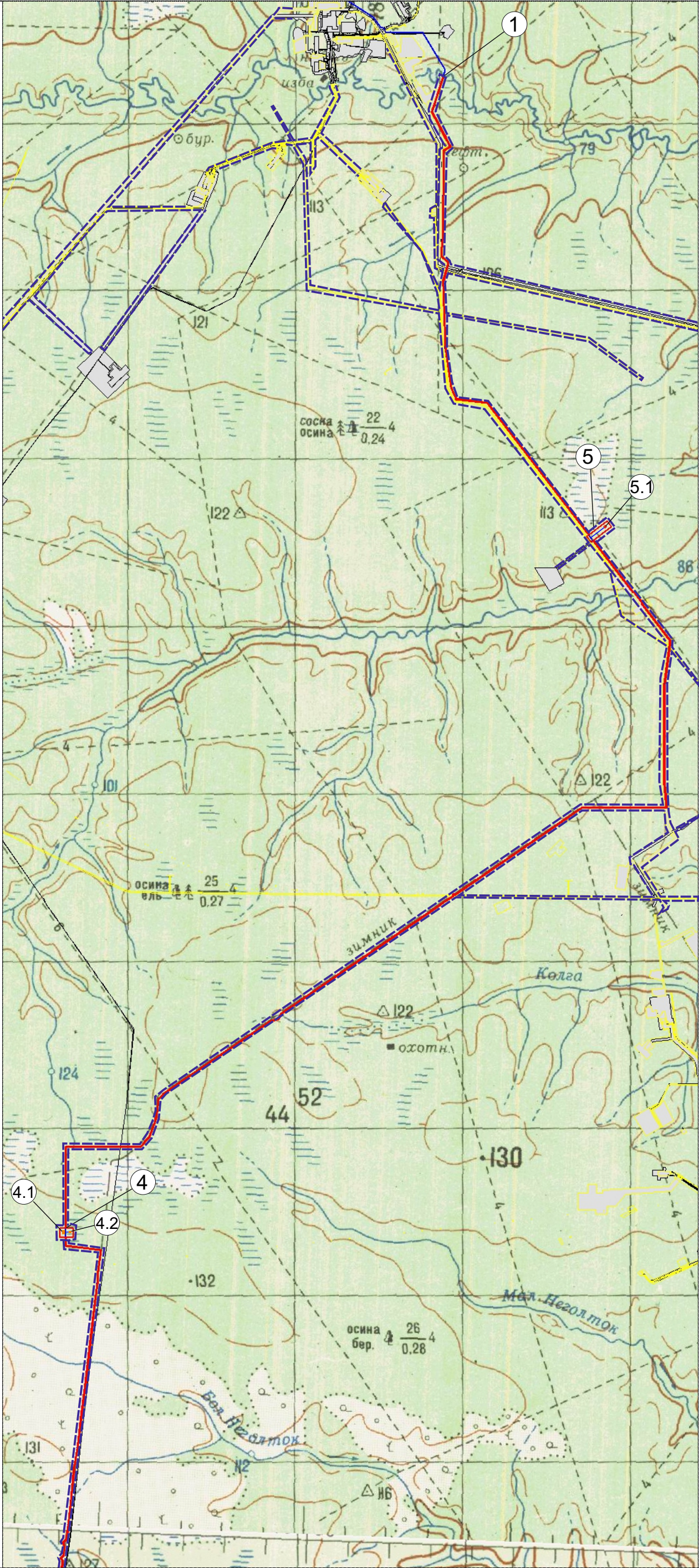
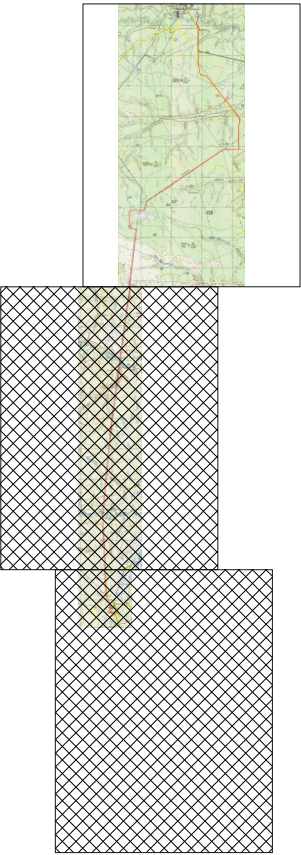
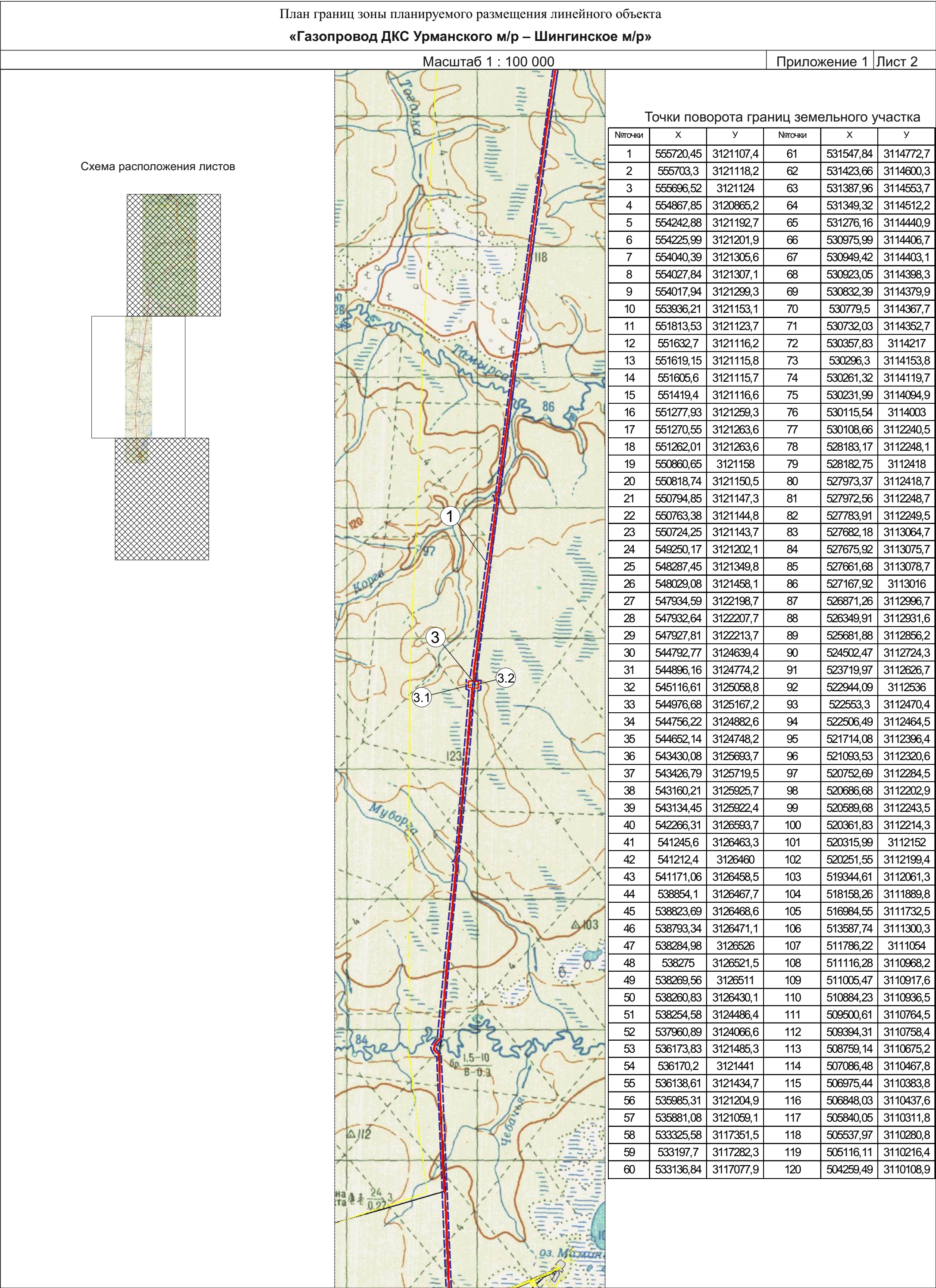


Схема расположения листов





«Газопровод ДКС Урманского м/р – Шингинское м/р»

Приложение 1	Лист 3
--------------	--------

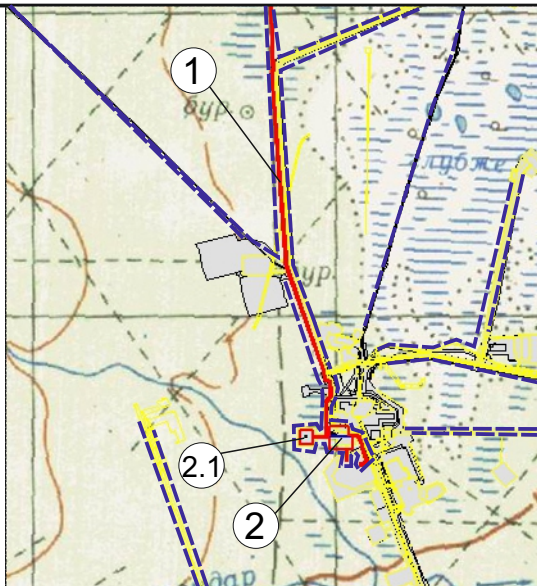
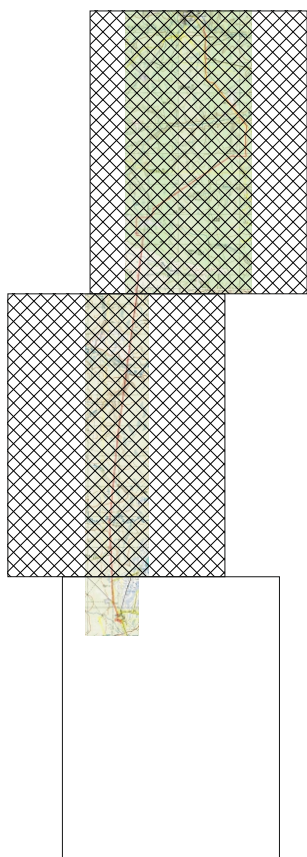









Схема расположения листов



УСЛОВНЫЕ ОБОЗНАЧЕНИЯ:

- | | |
|--|---|
|  | граница земельного участка |
|  | место допустимого размещения объекта капитального строительства - 247,0911 га. |
|  | ранее отведенные земельные участки |
|  | существующая часть границы, имеющиеся в ГKN сведения о которой достаточны для определения ее местоположения |
|  | номер объекта капитального строительства |
|  | красные линии |
|  | ось проектируемого газопровода |

Экспликация зоны планируемого размещения
линейного объекта

№	Наименование объекта
1	Газопровод ДКС Урманского м/р - Технологический блок узла учета и редуцирования газа
2	Узел запуска СОД
2.1	Продувочная свеча
3	Узел запорной арматуры №1
3.1	Вертолетная площадка №1
3.2	Продувочная свеча
4	Узел запорной арматуры №2
4.1	Вертолетная площадка №2
4.2	Продувочная свеча
5	Узел запорной арматуры №3
5.1	Продувочная свеча

Точки поворота границ земельного участка

121	501607,29	3109754,2	181	476978,48	3110109	241	489812,76	3108696,6
122	501272,24	3109724,6	182	476959,66	3110109	242	489957,24	3108536,2
123	501257,23	3109894	183	476959,21	3110159	243	490133,14	3108573,7
124	501048,13	3109875,6	184	476958,68	3110216	244	490316,27	3108738,7
125	501063,15	3109706,1	185	476955,43	3110238,8	245	491181,59	3108824,9
126	499755,87	3109590,7	186	476811,49	3110296,7	246	491292,74	3108830,6
127	499275,7	3109555,5	187	476788,65	3110294,8	247	491765,24	3108873,9
128	498141,42	3109438,6	188	476606,37	3110367,9	248	491831,45	3108883,7
129	495791,85	3109242,8	189	476561,24	3110255,6	249	491932,26	3108904,3
130	495723,4	3109194,7	190	476582,59	3110247	250	492119,27	3108899,7
131	495639,78	3109233,5	191	476619,13	3110338	251	492198,03	3108902,8
132	492195,98	3108925,7	192	476780,05	3110273,3	252	495635,68	3109210
133	492119,84	3108922,7	193	476790,68	3110271,7	253	495725,76	3109168,2
134	491930,22	3108927,4	194	476808,04	3110273,3	254	495799,97	3109220,4
135	491826,85	3108906,2	195	476934,53	3110222,4	255	498143,55	3109415,7
136	491763,14	3108896,8	196	476935,71	3110214,3	256	499277,73	3109532,6
137	491290,64	3108853,5	197	476936,66	3110159	257	499757,73	3109567,7
138	491179,31	3108847,8	198	476780,41	3110159	258	501065,05	3109683,2
139	490306,48	3108760,8	199	476780,43	3110078	259	501076,52	3109553,7
140	490122,34	3108594,9	200	476624,47	3110092,2	260	501285,71	3109572,2
141	489965,44	3108561,5	201	476621,98	3110084,3	261	501274,25	3109701,7
142	489823,47	3108719,1	202	476780,43	3110070	262	501609,82	3109731,3
143	489243,05	3108749,3	203	476780,51	3109851,8	263	504262,45	3110086,1
144	488635,94	3108764,1	204	476921,81	3109851,2	264	505119,28	3110193,6
145	487672,95	3108804	205	476920,36	3109635	265	505540,87	3110258
146	486492,05	3108864,2	206	476847,1	3109635	266	505842,64	3110289
147	486428,78	3108831,6	207	476847,1	3109469	267	506844,75	3110414
148	486373,94	3108866,9	208	477018,11	3109469	268	506978,73	3110357,5
149	485661,37	3108901,2	209	477018,11	3109635	269	507095,43	3110445,8
150	485570,48	3108924,6	210	476943,37	3109635	270	508762,05	3110652,3
151	485189,21	3108939,8	211	476944,43	3109801,8	271	509396,47	3110735,5
152	485008,6	3108952,9	212	477404,41	3109788,5	272	509502,69	3110741,6
153	483046,74	3109044,2	213	477410,44	3109790,6	273	510879,02	3110921,3
154	482920,34	3109047,8	214	477481,5	3109857,5	274	511009,27	3110893,4
155	482860,68	3109054,3	215	477600,93	3109853,8	275	511122,6	3110946,2
156	481926,88	3109093,6	216	477668,95	3109829,4	276	511789,24	3111031,2
157	481809,51	3109103	217	477687,6	3109790	277	513590,74	3111277,5
158	481715,66	3109078,4	218	477689,8	3109787	278	516987,53	3111709,7
159	479197,24	3109279,1	219	477692,98	3109785,1	279	518161,42	3111867
160	477796,42	3109787,7	220	477750,34	3109764,5	280	519347,99	3112038,6
161	477789,49	3109789,3	221	477755,6	3109763,3	281	520245,59	3112175,2
162	477782,38	3109789,2	222	477761	3109763,3	282	520320,88	3112119,8
163	477758,09	3109786,1	223	477786,97	3109766,6	283	520374,52	3112192,7
164	477706,01	3109804,8	224	479192,32	3109256,4	284	520586,49	3112219,9
165	477698,71	3109814,5	225	481717,73	3109055,1	285	520693,71	3112175
166	477697,31	3109823,3	226	481811,58	3109079,8	286	520764,59	3112262,7
167	477688,61	3109841,7	227	481925,48	3109070,7	287	521096,14	3112297,8
168	477684,78	3109846,9	228	482858,94	3109031,4	288	521716,47	3112373,6
169	477679,26	3109850,2	229	482918,75	3109024,8	289	522508,46	3112441,6
170	477605,19	3109876,4	230	483045,88	3109021,2	290	522557,1	3112447,7
171	477473,09	3109879,4	231	485007,23	3108930	291	522947,33	3112513,2
172	477467,7	3109876,1	232	485187,92	3108916,8	292	523722,73	3112603,8
173	477399,25	3109811,6	233	485567,11	3108901,8	293	524505,16	3112701,5
174	476958,12	3109824,4	234	485657,91	3108878,3	294	525684,45	3112833,3
175	476959,47	3109851	235	486366,67	3108844,2	295	526352,61	3112908,7
176	477071,5	3109850,5	236	486427,5	3108805,1	296	526873,44	3112973,8
177	477071,51	3109879,6	237	486497,05	3108840,9	297	527170,12	3112993,1
178	477072,24	3109895	238	487671,89	3108781	298	527660,17	3113055,4
179	477072,5	3110109	239	488635,19	3108741,1	299	527762,56	3112234,9
180	476995,33	3110109	240	489242,16	3108726,3	300	527765,68	3112228,9

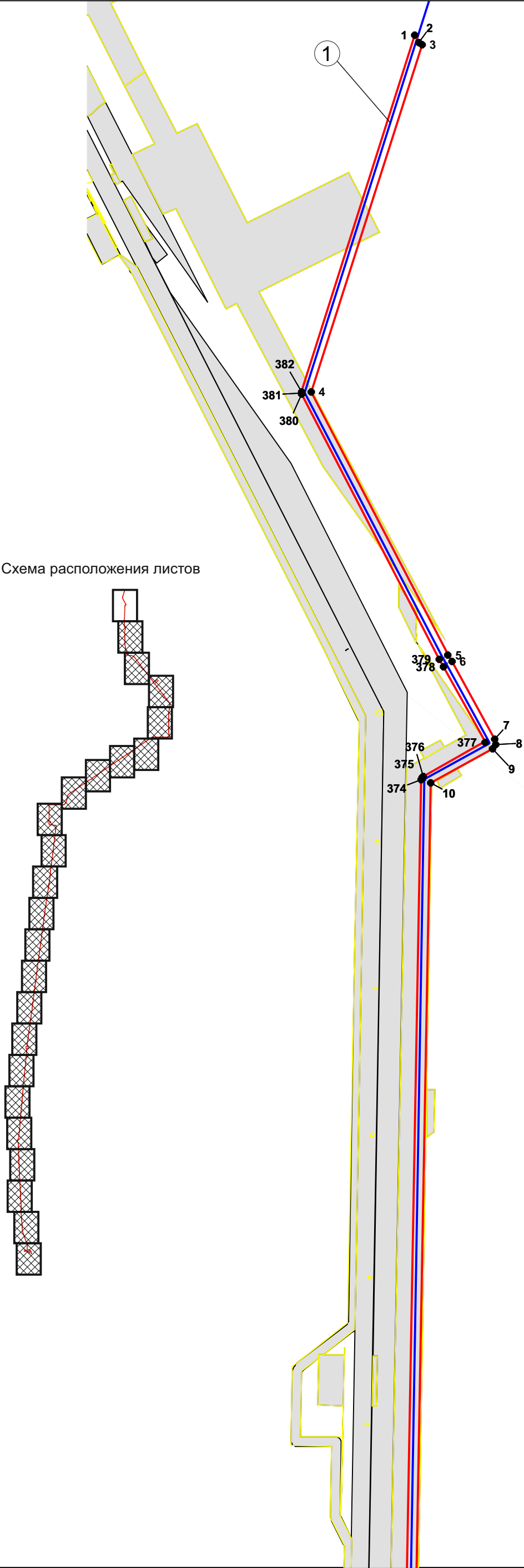
Экспликация проектируемых линейных объектов

№	Наименование объекта
1	«Газопровод ДКС Урманского м/р – Шингинское м/р»

План границ зоны планируемого размещения линейного объекта
«Газопровод ДКС Урманского м/р – Шингинское м/р»

Масштаб 1 : 10 000

Приложение 1 | Лист 4



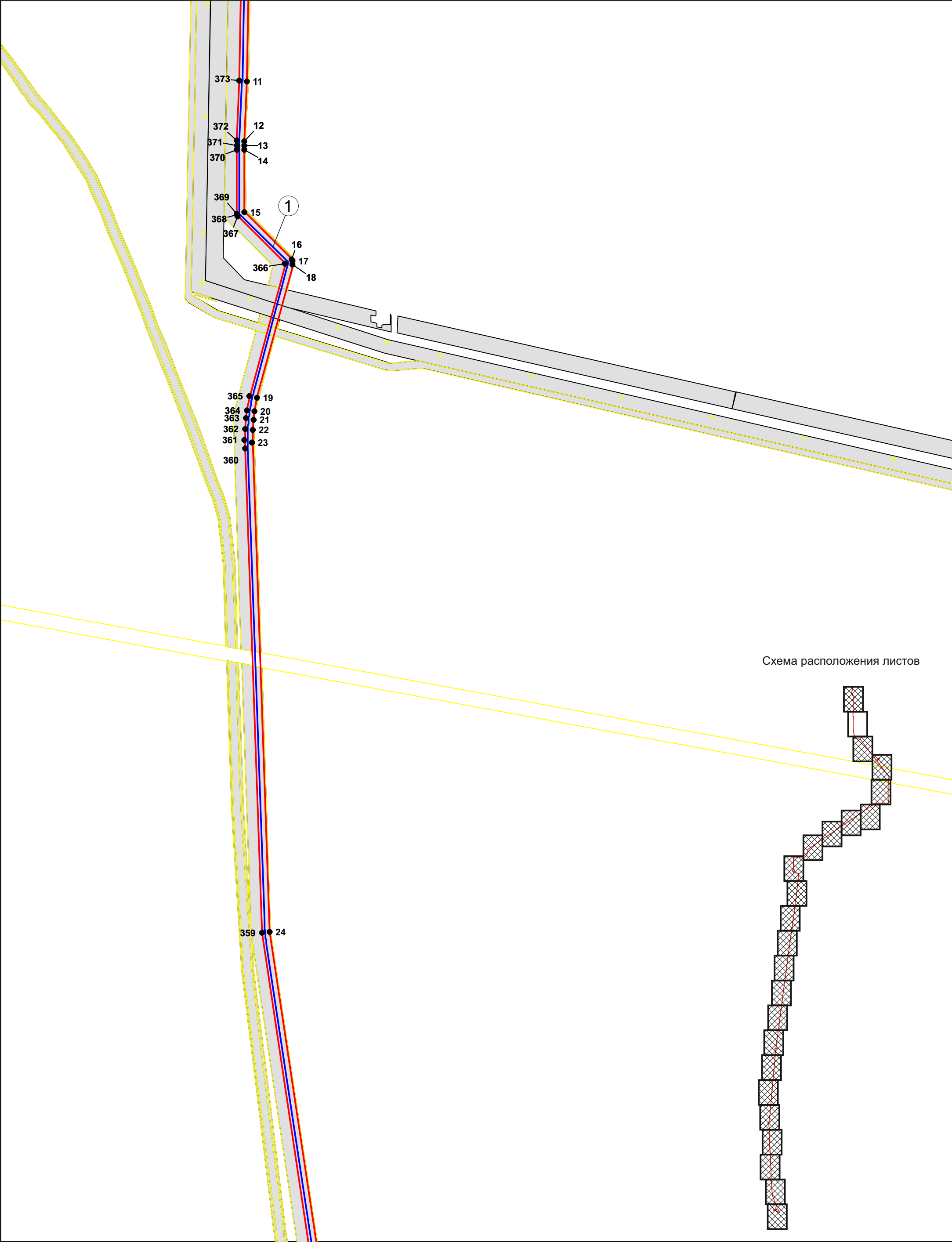
Точки поворота границ земельного участка

№ точки	X	Y	№ точки	X	Y
301	527771,95	3112226,6	346	543127,9	3125898,4
302	527972,42	3112225,7	347	543153,67	3125901,7
303	527972,02	3112095,7	348	543405,18	3125707,1
304	528182,04	3112095,1	349	543408,47	3125681,3
305	528182,41	3112225,1	350	544638,07	3124730
306	530131,58	3112217,4	351	544605,06	3124687,3
307	530138,5	3113991,8	352	544744,91	3124576,9
308	530246,4	3114077	353	544778,48	3124620,7
309	530276,71	3114102,6	354	547911,61	3122197,2
310	530312,77	3114137,7	355	548007,26	3121447,4
311	530370,64	3114197,2	356	548009,13	3121442,9
312	530739,65	3114331	357	548013,01	3121439,9
313	530785,57	3114345,5	358	548281,16	3121327,5
314	530837,05	3114357,3	359	549247,97	3121179,1
315	530927,52	3114375,7	360	550707,14	3121121,3
316	530953,05	3114380,4	361	550731,2	3121120,9
317	530969,28	3114382,8	362	550764,64	3121121,8
318	531277,96	3114418	363	550797,26	3121124,5
319	531288,01	3114421,6	364	550822,27	3121127,7
320	531293,62	3114425,8	365	550865,62	3121135,5
321	531365,58	3114496	366	551264,23	3121240,5
322	531405,54	3114538,9	367	551406,99	3121096,4
323	531442,27	3114586,8	368	551410,06	3121094,3
324	531566,64	3114759,5	369	551413,7	3121093,6
325	533157,84	3117067,9	370	551605,63	3121092,7
326	533217,03	3117266,6	371	551619,58	3121092,8
327	533341,38	3117333,9	372	551633,52	3121093,3
328	535899,9	3121045,9	373	551814,16	3121100,7
329	536004,22	3121191,8	374	553944,33	3121130,2
330	536152,46	3121414	375	553949,06	3121131,6
331	536191,7	3121421,8	376	553952,48	3121135,1
332	536196,25	3121477,3	377	554034,83	3121282,4
333	537979,76	3124053,5	378	554214,16	3121182,1
334	538273,07	3124472,7	379	554232,21	3121172,4
335	538276,48	3124480,1	380	554862,13	3120842,3
336	538277,59	3124488,4	381	554864,96	3120841,3
337	538283,82	3126428,8	382	554868,79	3120841,4
338	538291,72	3126502,1	383	536186,24	3121482,3
339	538791,01	3126448,2	384	536186,18	3121484,6
340	538822,38	3126445,6	385	536183,95	3121484,5
341	538853,85	3126444,7	386	536184,01	3121482,3
342	541171,24	3126435,5	387	536187,68	3121422
343	541214,02	3126437	388	536187,63	3121424,2
344	541248,38	3126440,4	389	536185,4	3121424,1
345	542260,49	3126569,5	390	536185,44	3121421,9

План границ зоны планируемого размещения линейного объекта
«Газопровод ДКС Урманского м/р – Шингинское м/р»

Масштаб 1 : 10 000

Приложение 1 | Лист 5



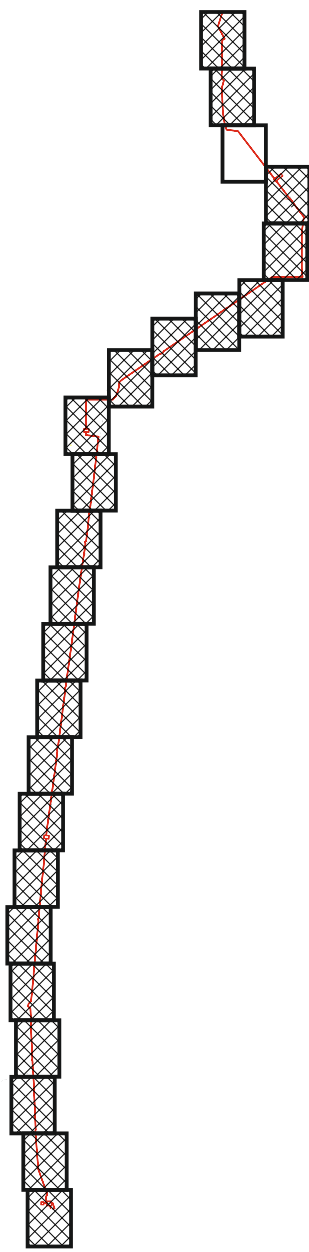
План границ зоны планируемого размещения линейного объекта
«Газопровод ДКС Урманского м/р – Шингинское м/р»

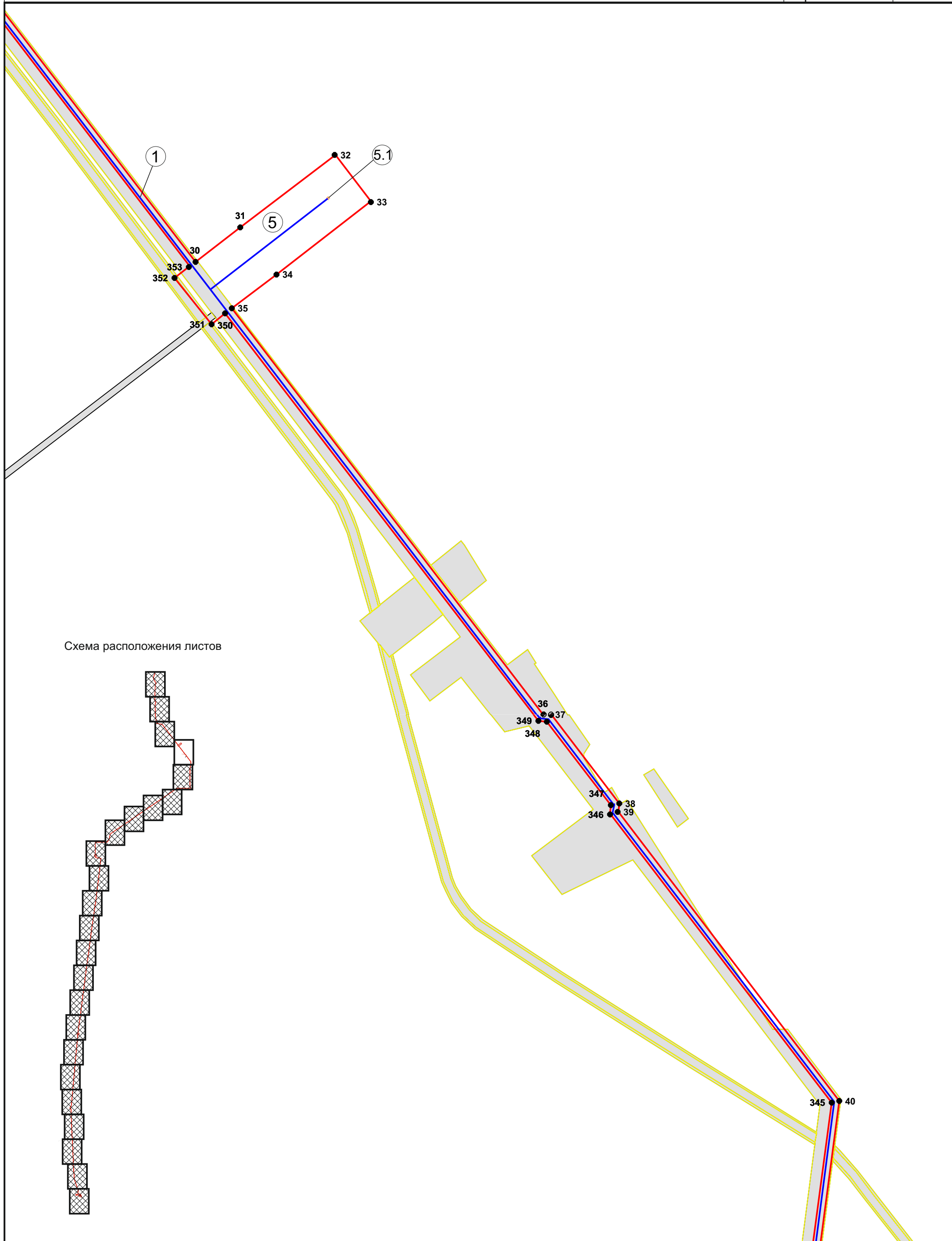
Масштаб 1 : 10 000

Приложение 1 | Лист 6



Схема расположения листов



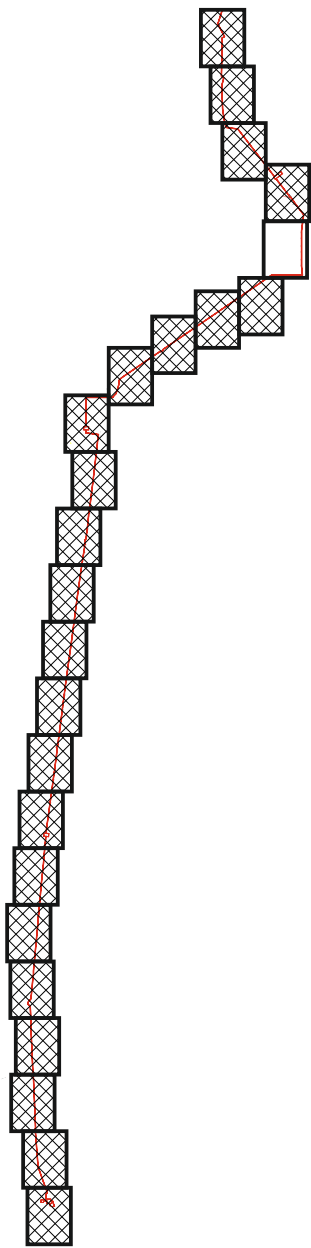


План границ зоны планируемого размещения линейного объекта
«Газопровод ДКС Урманского м/р – Шингинское м/р»

Масштаб 1 : 10 000

Приложение 1 Лист 8

Схема расположения листов



344 ● 41
343 ● 42
342 ● 43

341 ● 44
340 ● 45
339 ● 46

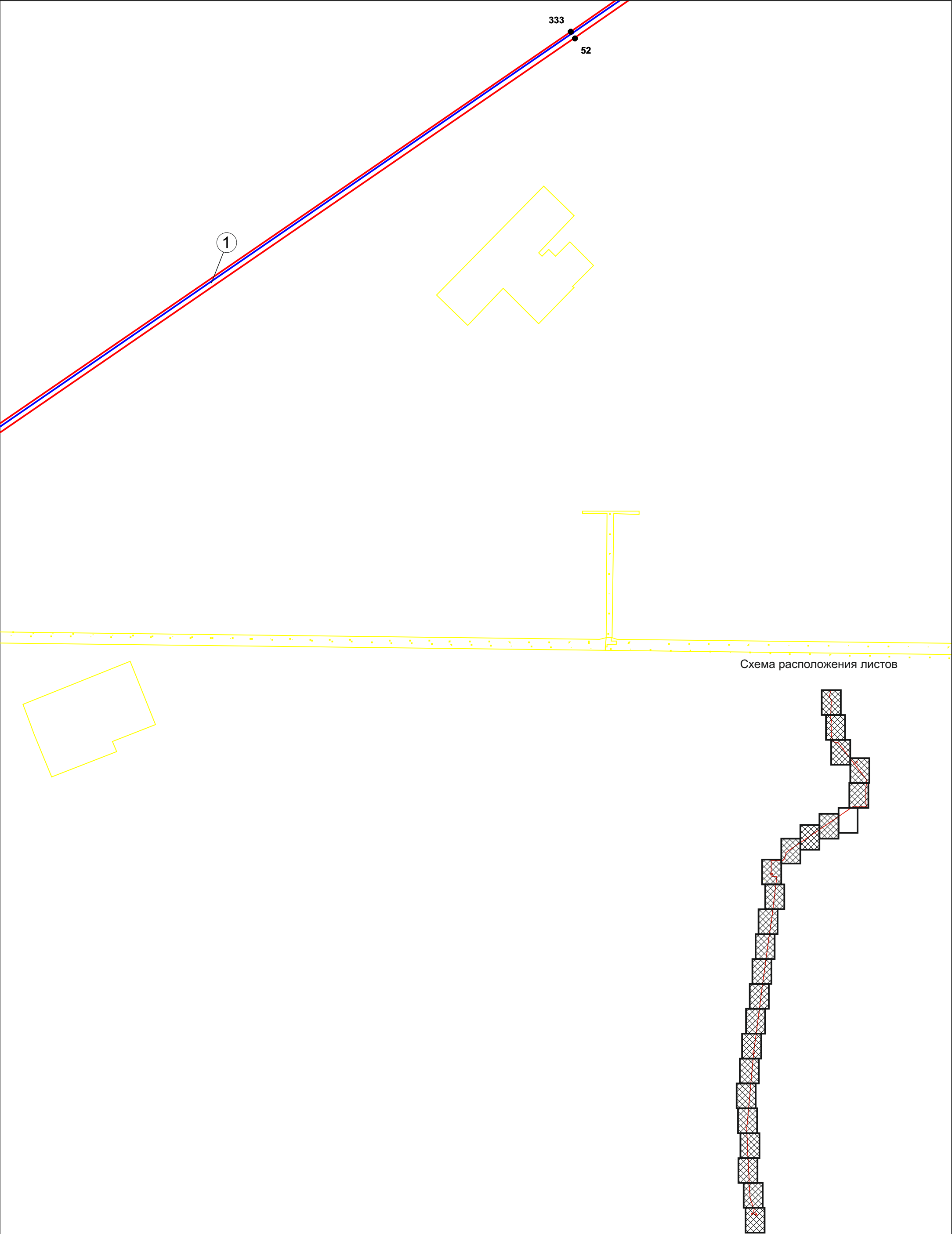
335 336
334 ●
51

1

337 338
50 49 47 48

План границ зоны планируемого размещения линейного объекта
«Газопровод ДКС Урманского м/р – Шингинское м/р»

Масштаб 1 : 10 000



План границ зоны планируемого размещения линейного объекта
«Газопровод ДКС Урманского м/р – Шингинское м/р»

Масштаб 1 : 10 000

Приложение 1 | Лист 10

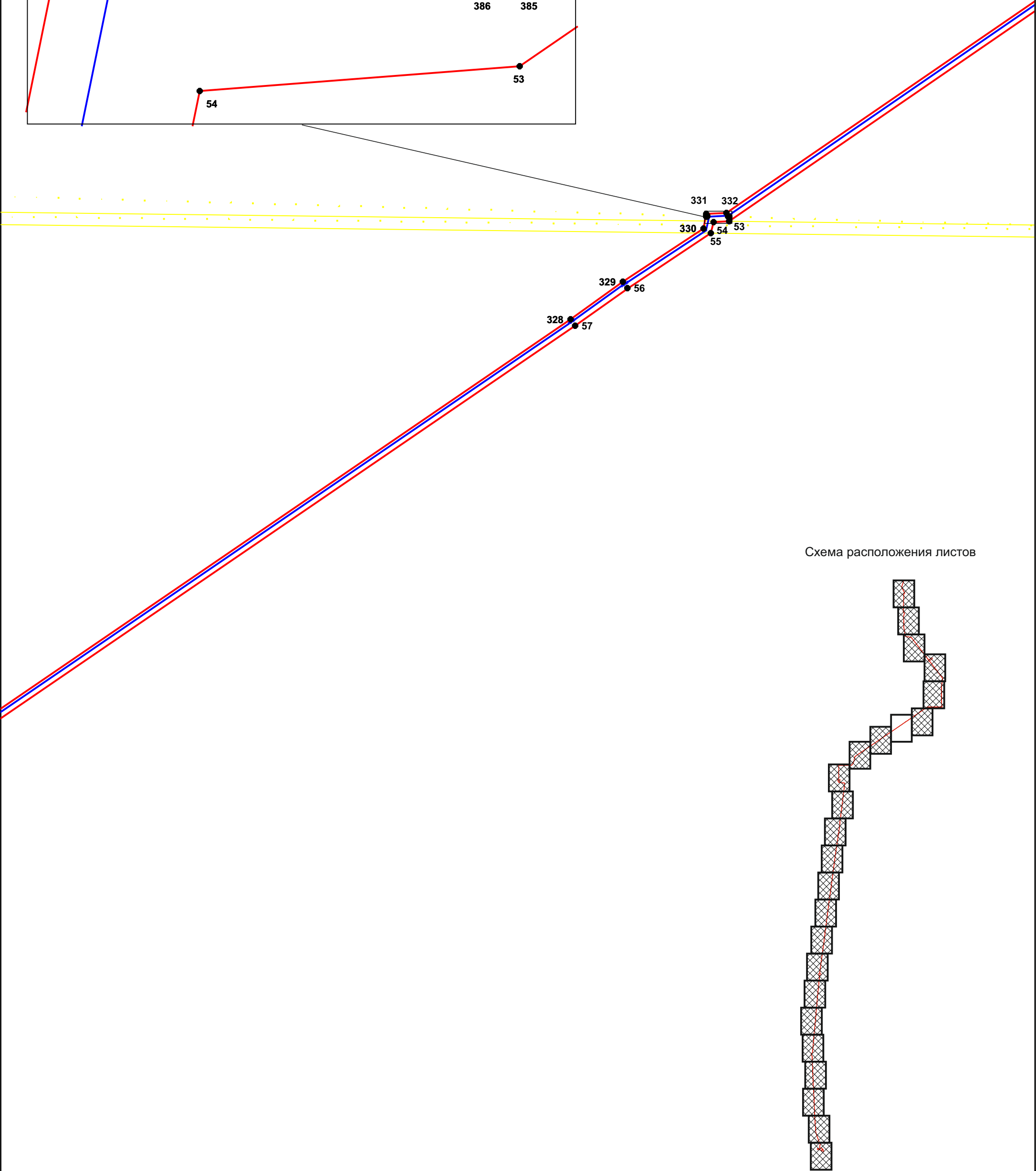
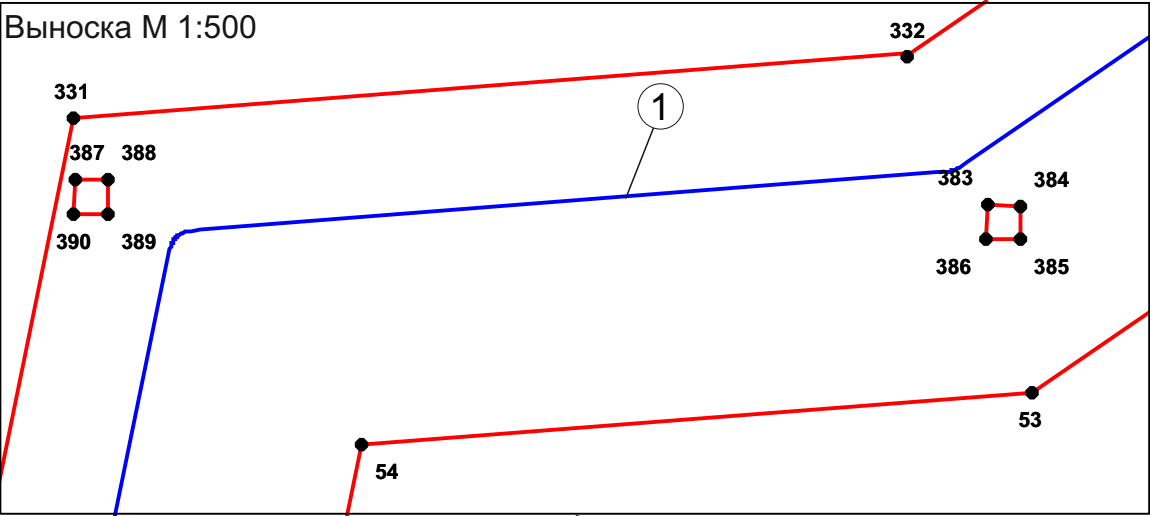
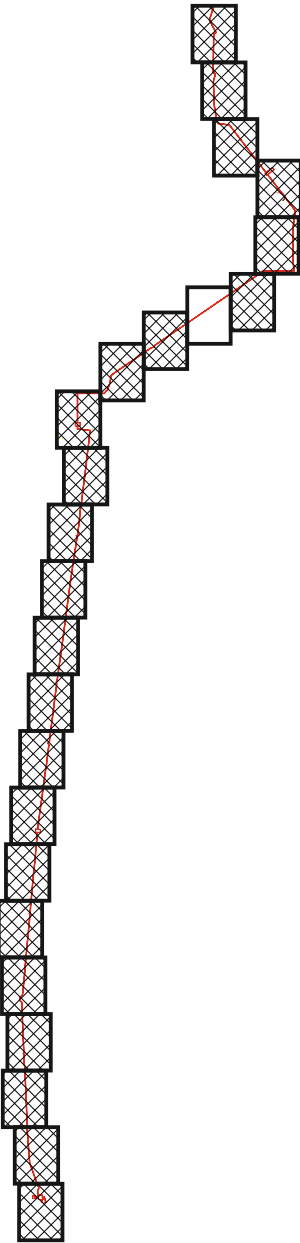
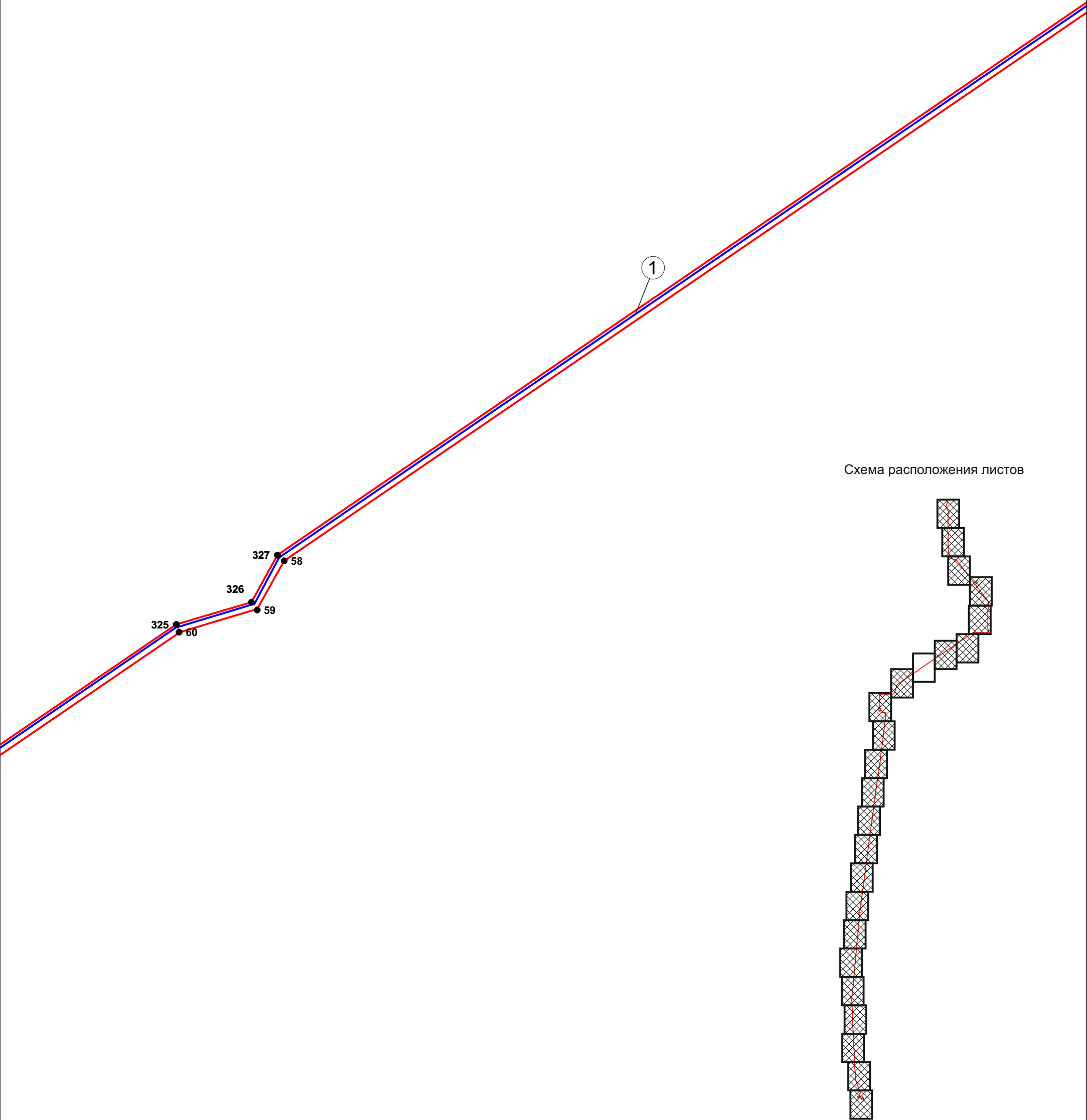



Схема расположения листов





План границ зоны планируемого размещения линейного объекта
«Газопровод ДКС Урманского м/р – Шингинское м/р»

Масштаб 1 : 10 000

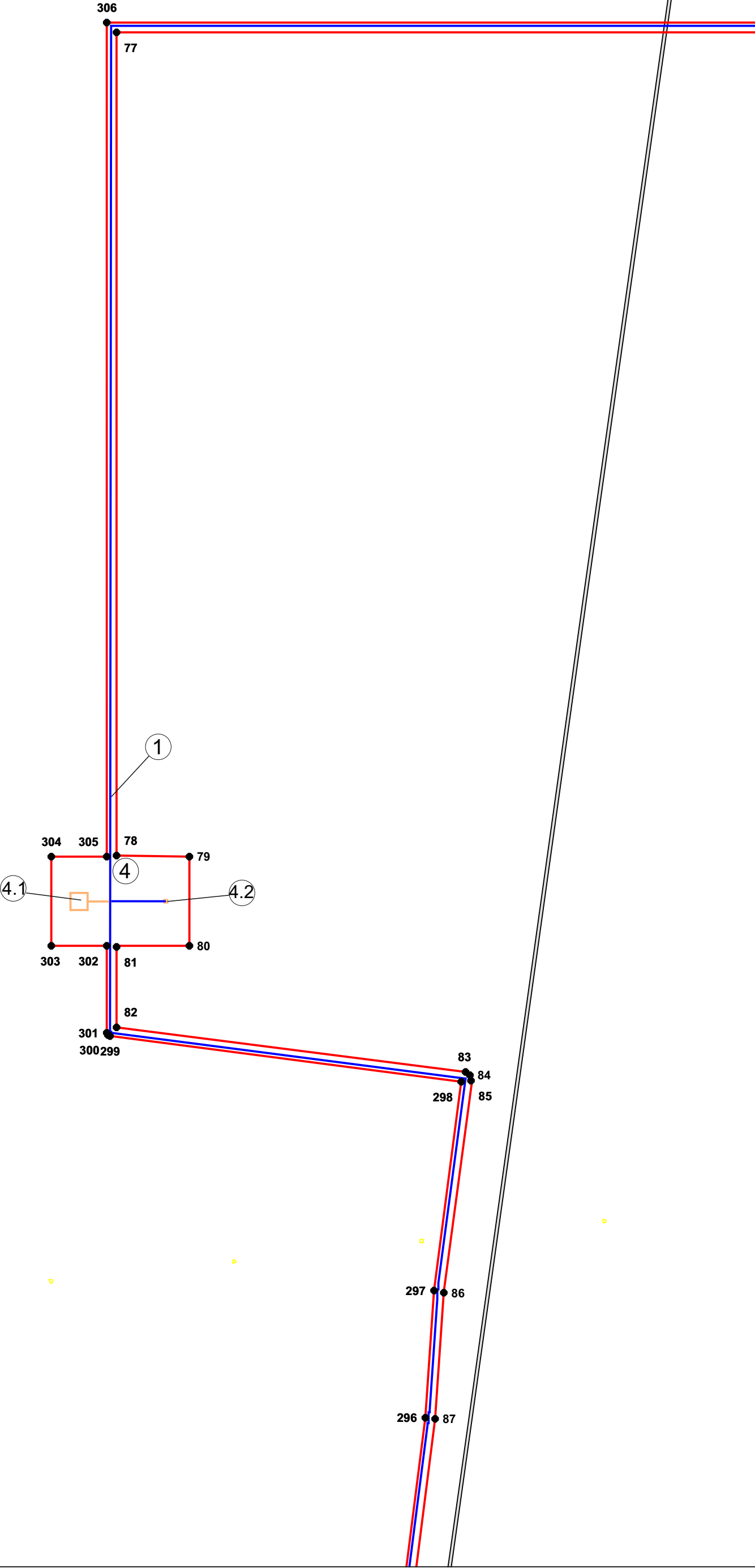
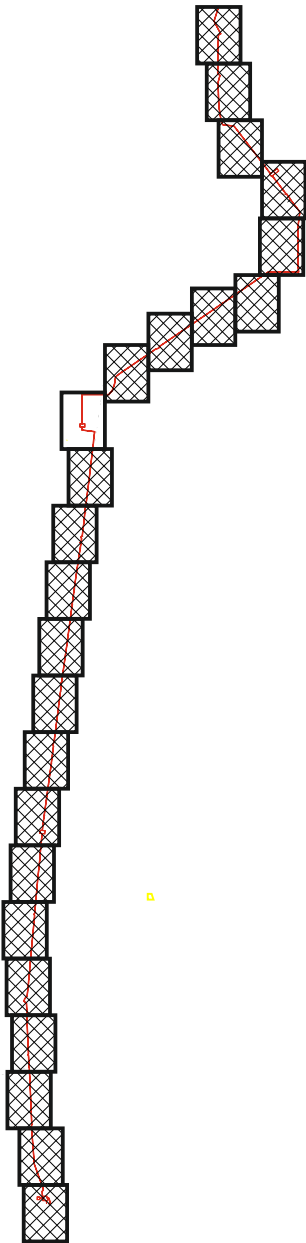


План границ зоны планируемого размещения линейного объекта
«Газопровод ДКС Урманского м/р – Шингинское м/р»

Масштаб 1 : 10 000

Приложение 1 Лист 13

Схема расположения листов



План границ зоны планируемого размещения линейного объекта
«Газопровод ДКС Урманского м/р – Шингинское м/р»

Масштаб 1 : 10 000

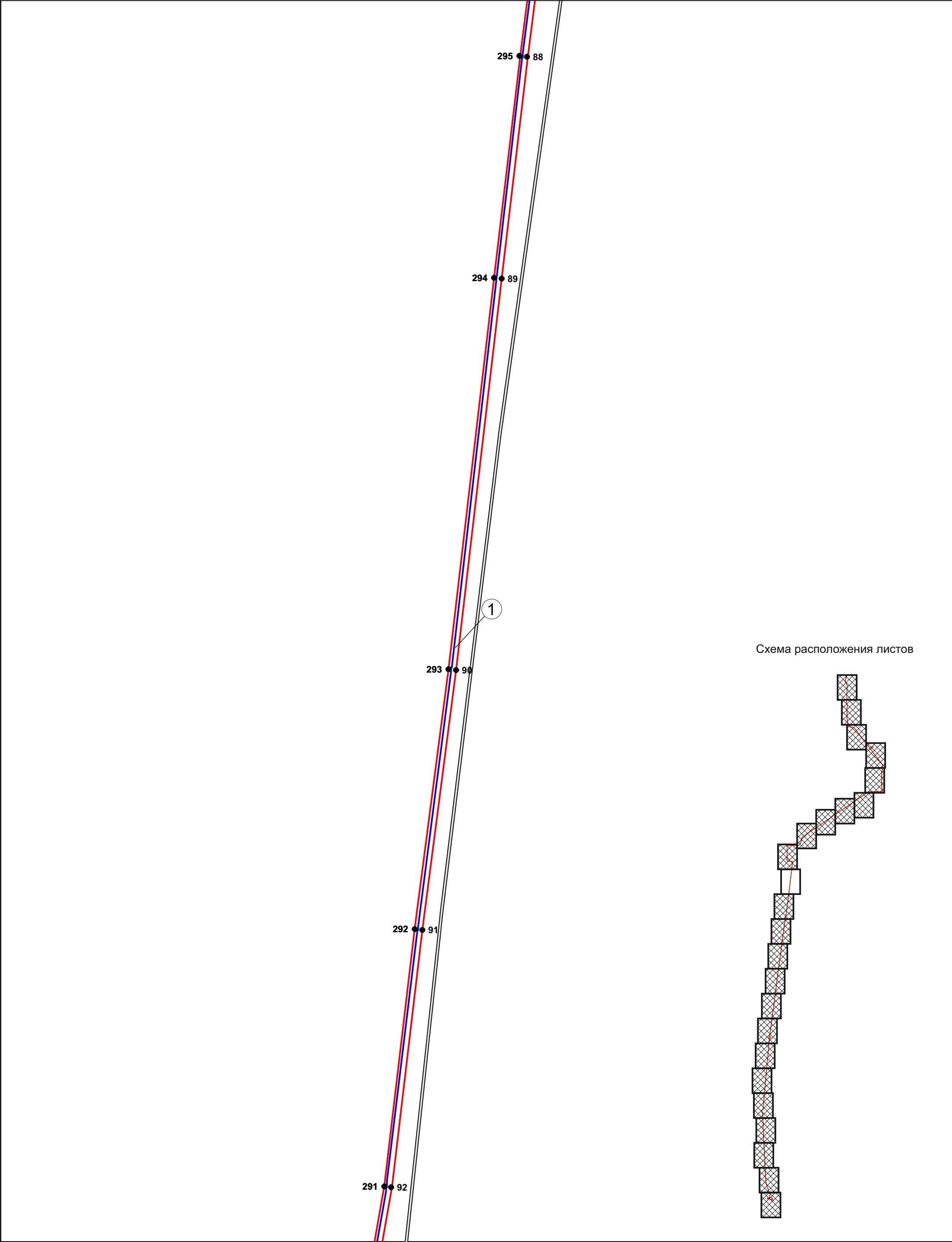
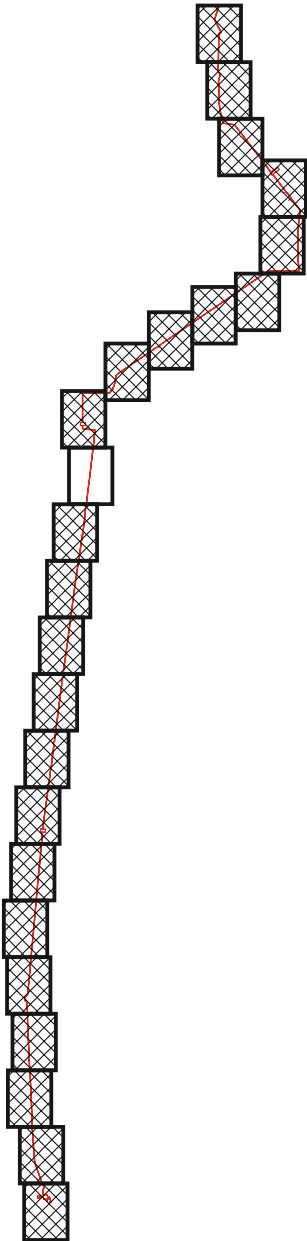


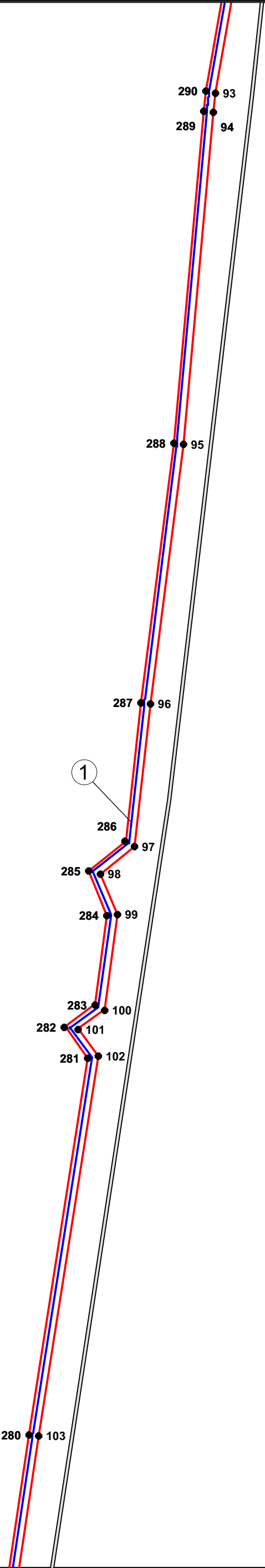
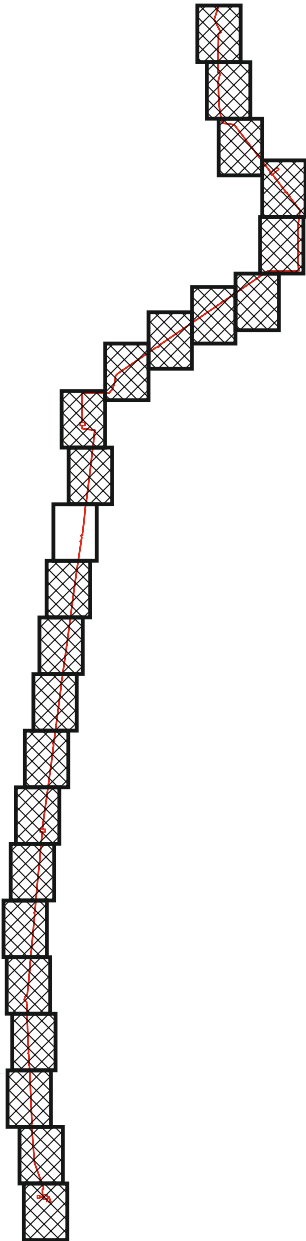
Схема расположения листов



План границ зоны планируемого размещения линейного объекта
«Газопровод ДКС Урманского м/р – Шингинское м/р»

Масштаб 1 : 10 000

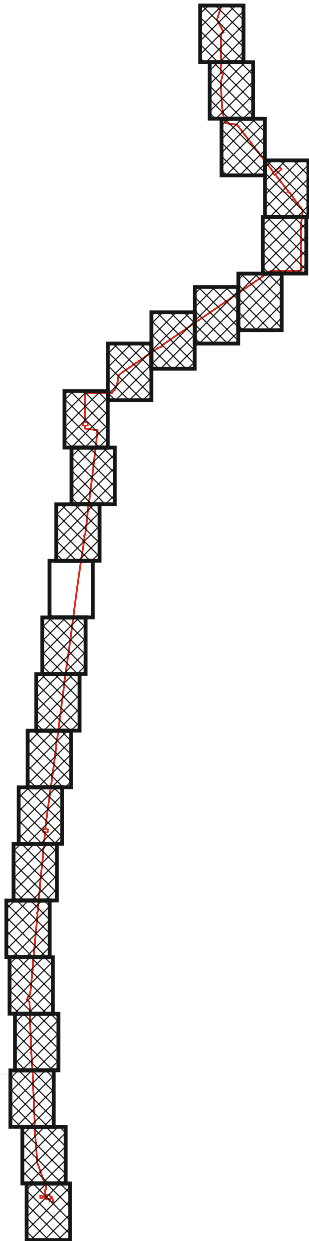
Схема расположения листов



План границ зоны планируемого размещения линейного объекта
«Газопровод ДКС Урманского м/р – Шингинское м/р»

Масштаб 1 : 10 000

Схема расположения листов



1

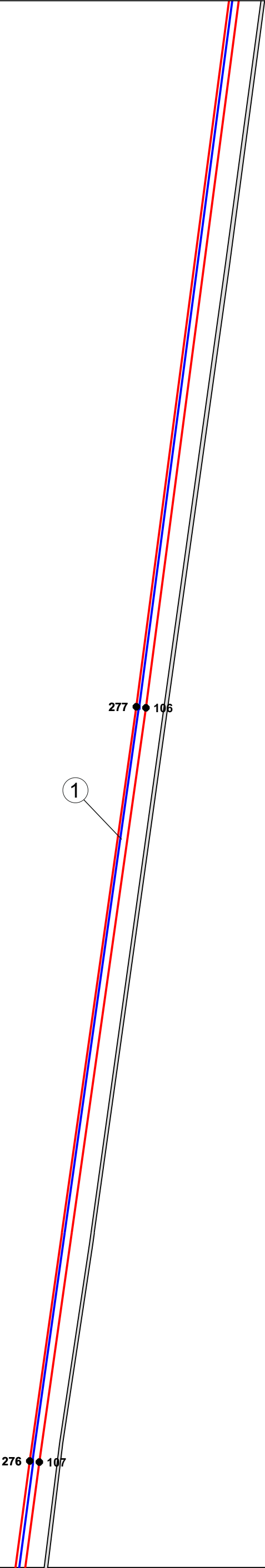
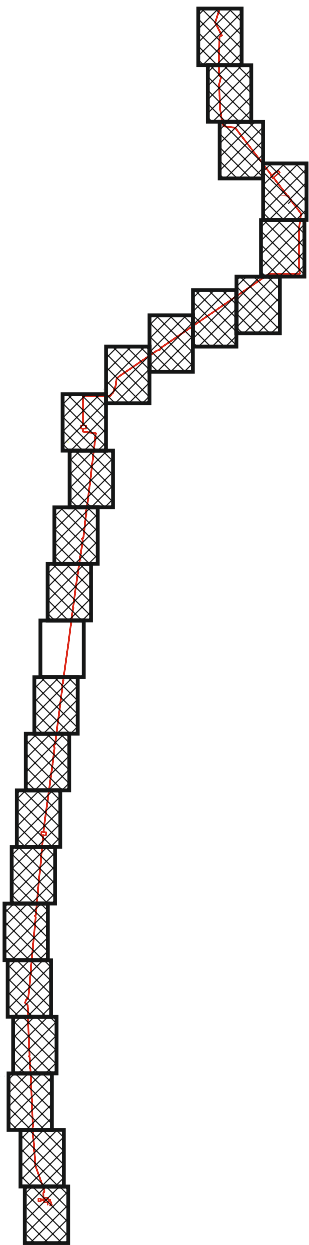
278 ● ● 105

279 ● ● 104

План границ зоны планируемого размещения линейного объекта
«Газопровод ДКС Урманского м/р – Шингинское м/р»

Масштаб 1 : 10 000

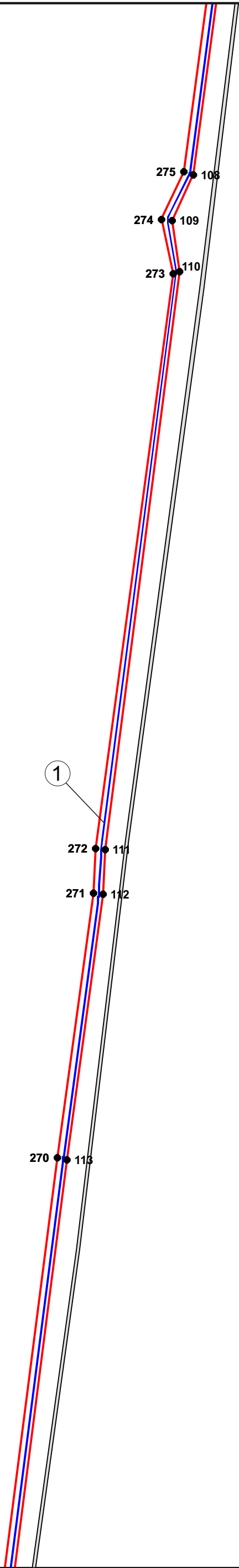
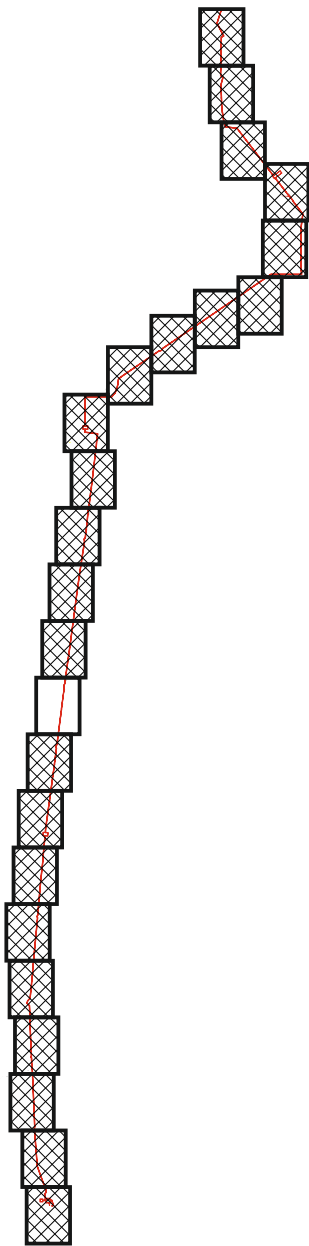
Схема расположения листов



План границ зоны планируемого размещения линейного объекта
«Газопровод ДКС Урманского м/р – Шингинское м/р»

Масштаб 1 : 10 000

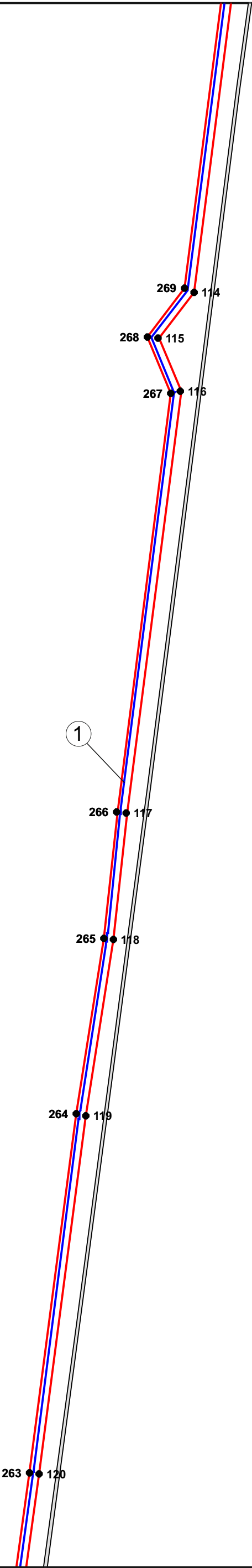
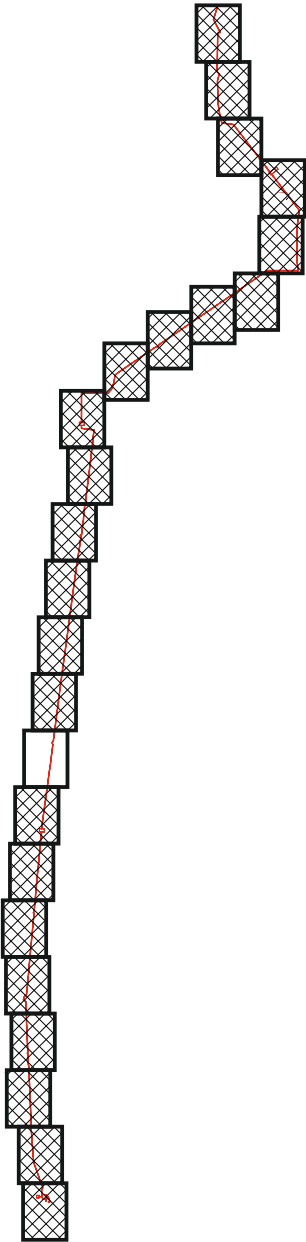
Схема расположения листов



План границ зоны планируемого размещения линейного объекта
«Газопровод ДКС Урманского м/р – Шингинское м/р»

Масштаб 1 : 10 000

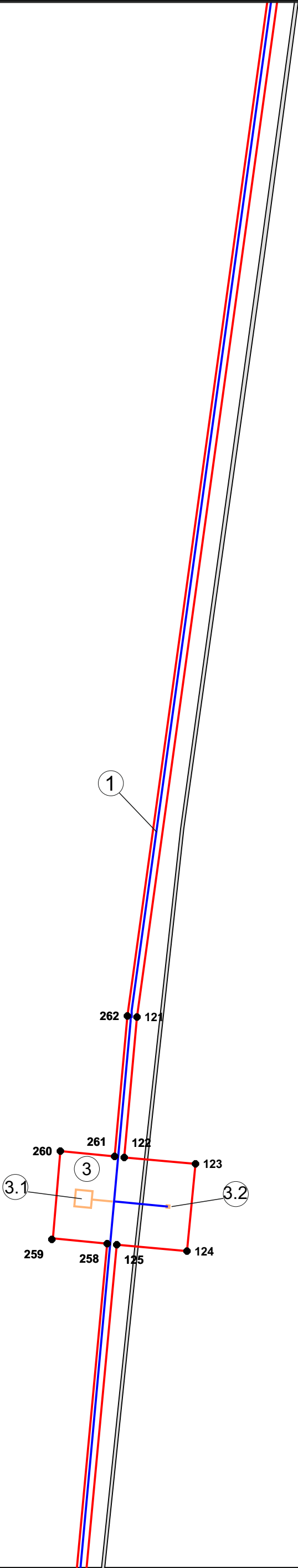
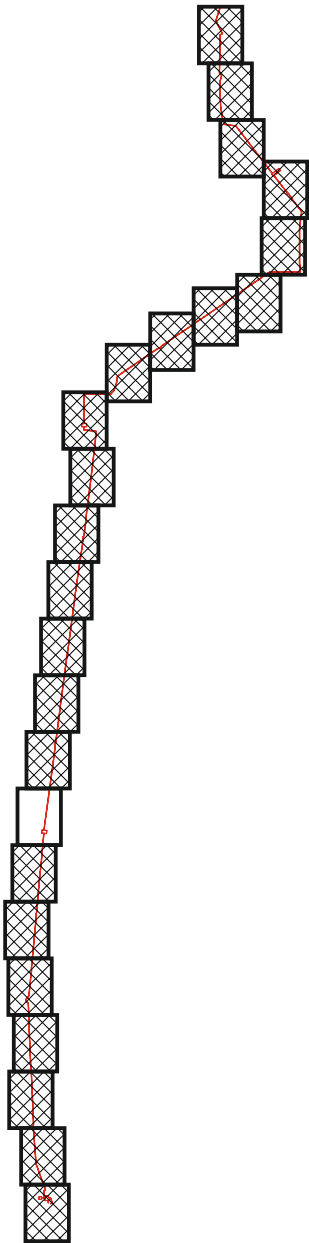
Схема расположения листов



План границ зоны планируемого размещения линейного объекта
«Газопровод ДКС Урманского м/р – Шингинское м/р»

Масштаб 1 : 10 000

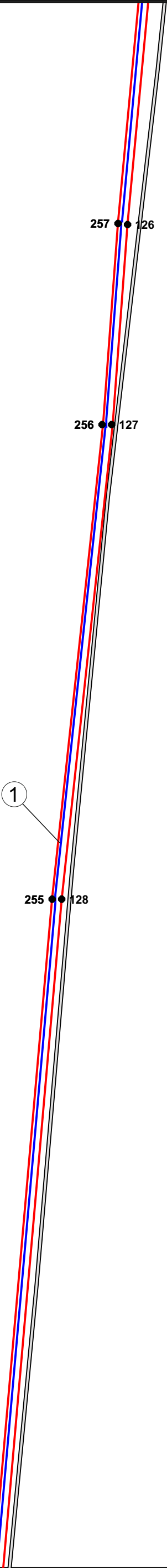
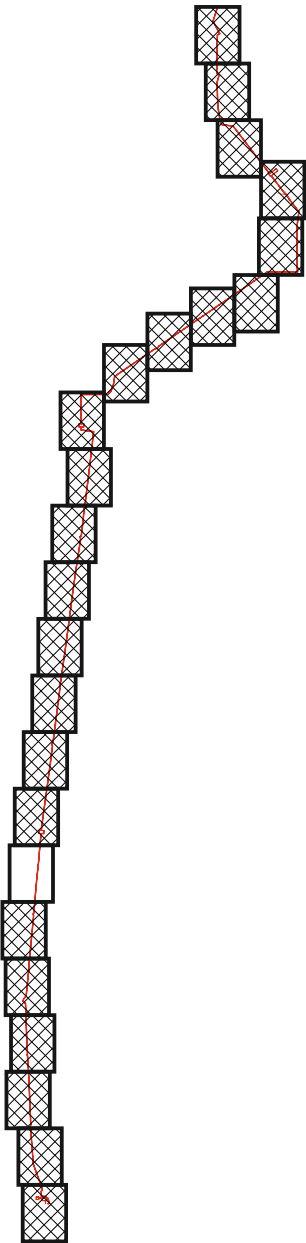
Схема расположения листов



План границ зоны планируемого размещения линейного объекта
«Газопровод ДКС Урманского м/р – Шингинское м/р»

Масштаб 1 : 10 000

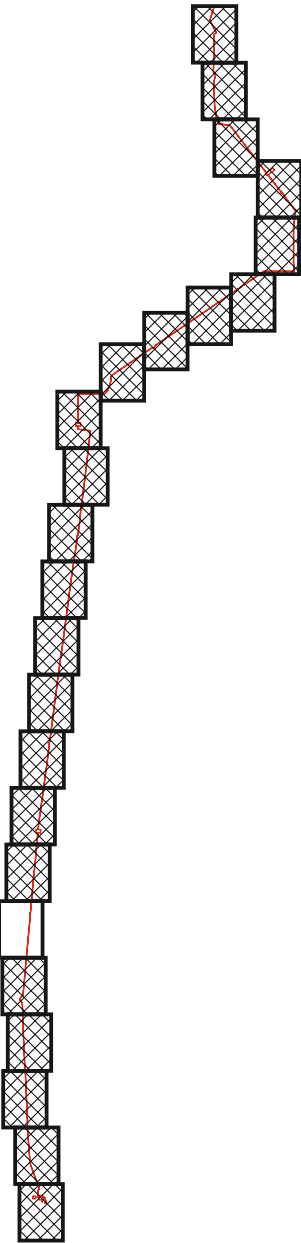
Схема расположения листов



План границ зоны планируемого размещения линейного объекта
«Газопровод ДКС Урманского м/р – Шингинское м/р»

Масштаб 1 : 10 000

Схема расположения листов



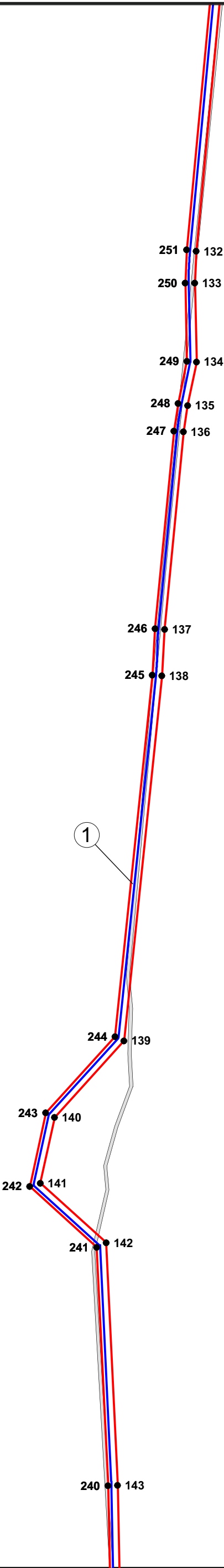
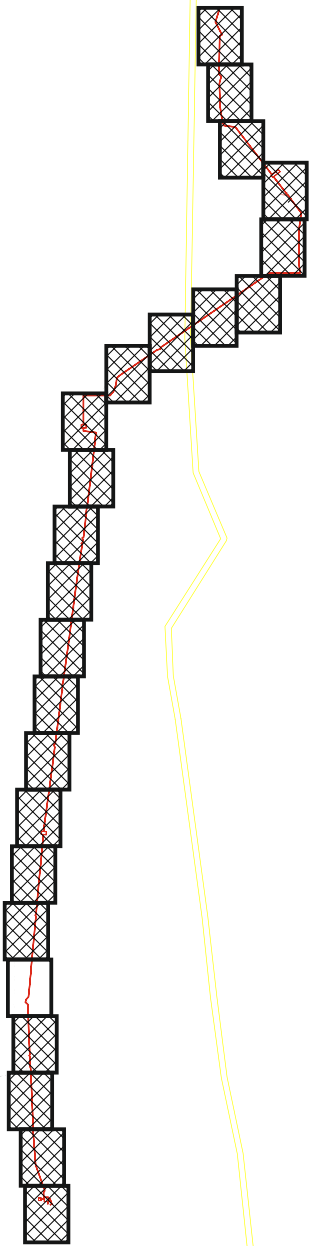
1

254
129
253 130
131
252

План границ зоны планируемого размещения линейного объекта
«Газопровод ДКС Урманского м/р – Шингинское м/р»

Масштаб 1 : 10 000

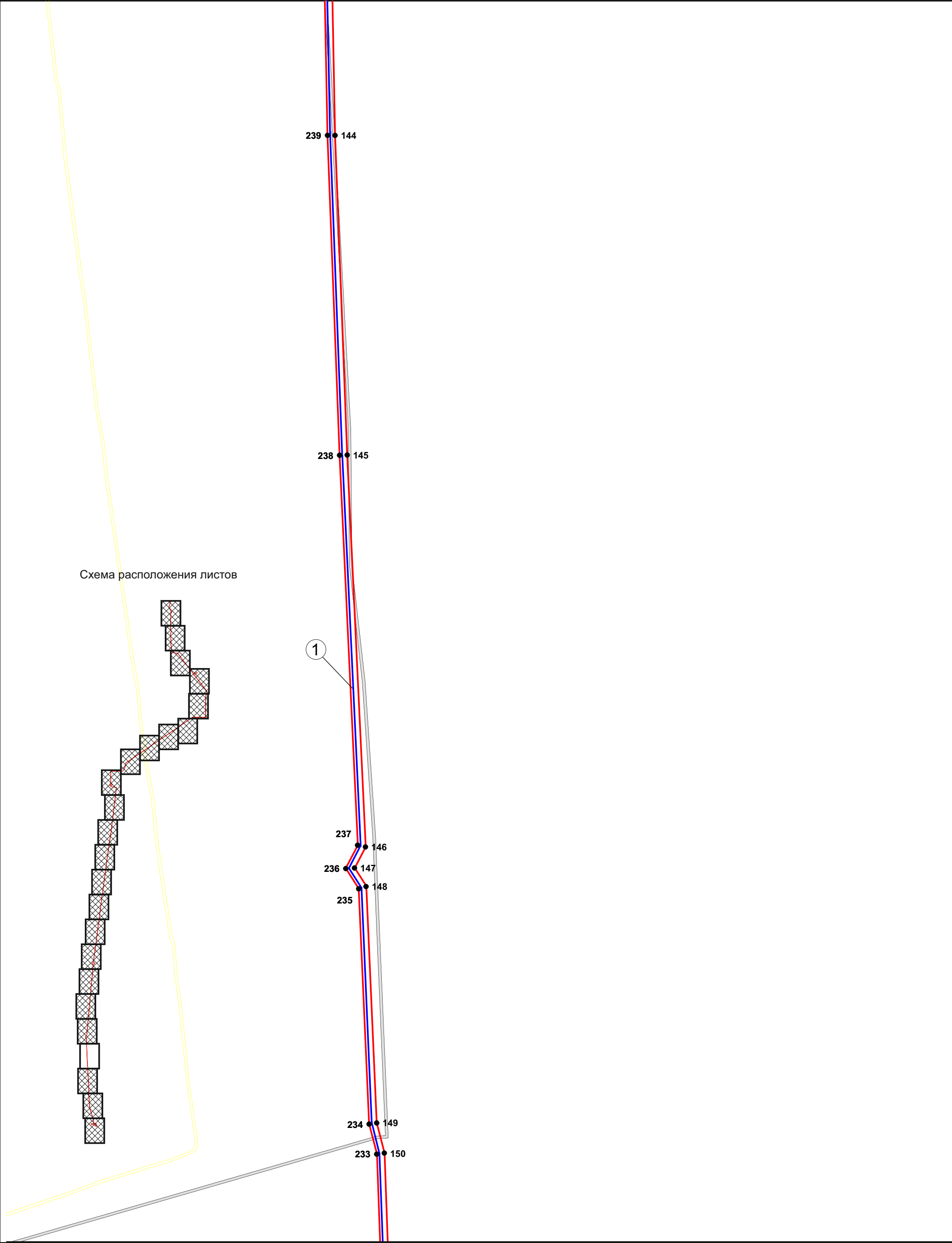
Схема расположения листов



План границ зоны планируемого размещения линейного объекта
«Газопровод ДКС Урманского м/р – Шингинское м/р»

Масштаб 1 : 10 000

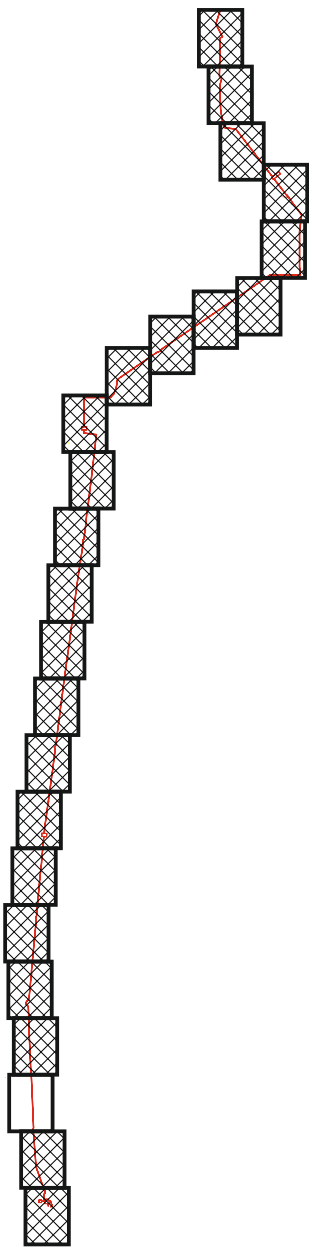
Приложение 1 Лист 24



План границ зоны планируемого размещения линейного объекта
«Газопровод ДКС Урманского м/р – Шингинское м/р»

Масштаб 1 : 10 000

Схема расположения листов



1

232 •• 151

231 •• 152

230 •• 153

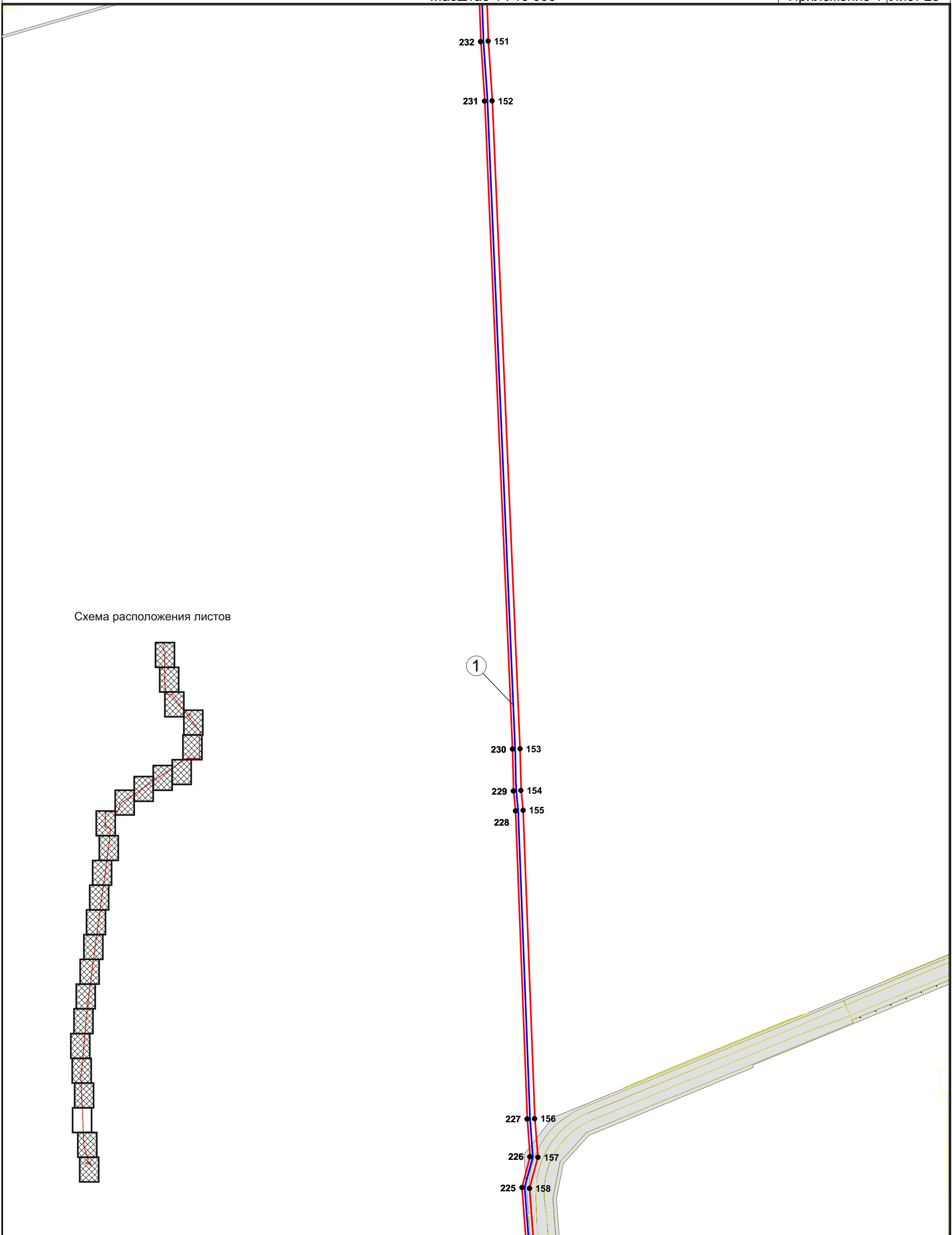
229 •• 154

228 •• 155

227 •• 156

226 •• 157

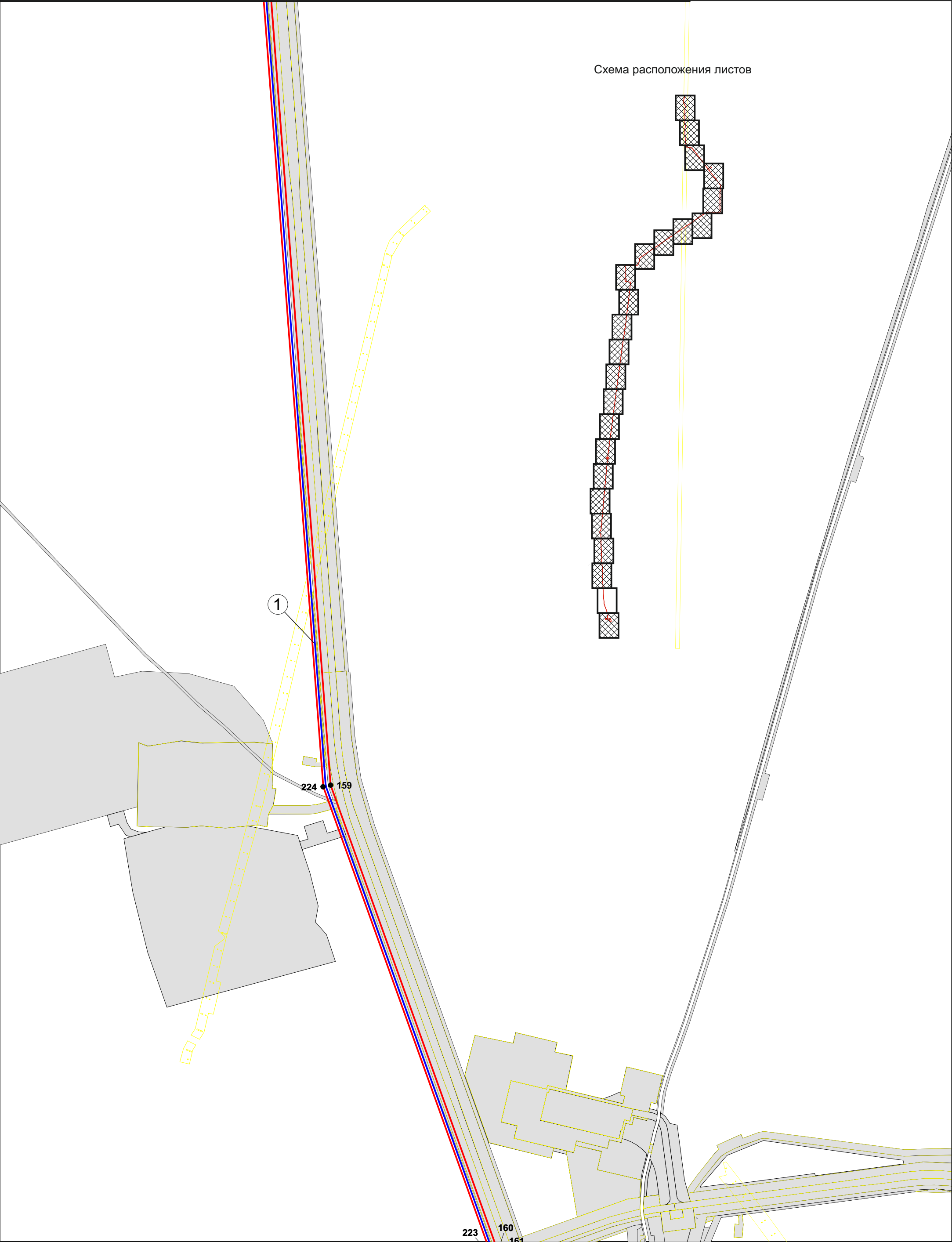
225 •• 158



План границ зоны планируемого размещения линейного объекта
«Газопровод ДКС Урманского м/р – Шингинское м/р»

Масштаб 1 : 10 000

Приложение 1 Лист 26



План границ зоны планируемого размещения линейного объекта
«Газопровод ДКС Урманского м/р – Шингинское м/р»

Масштаб 1 : 10 000

Приложение 1 | Лист 27

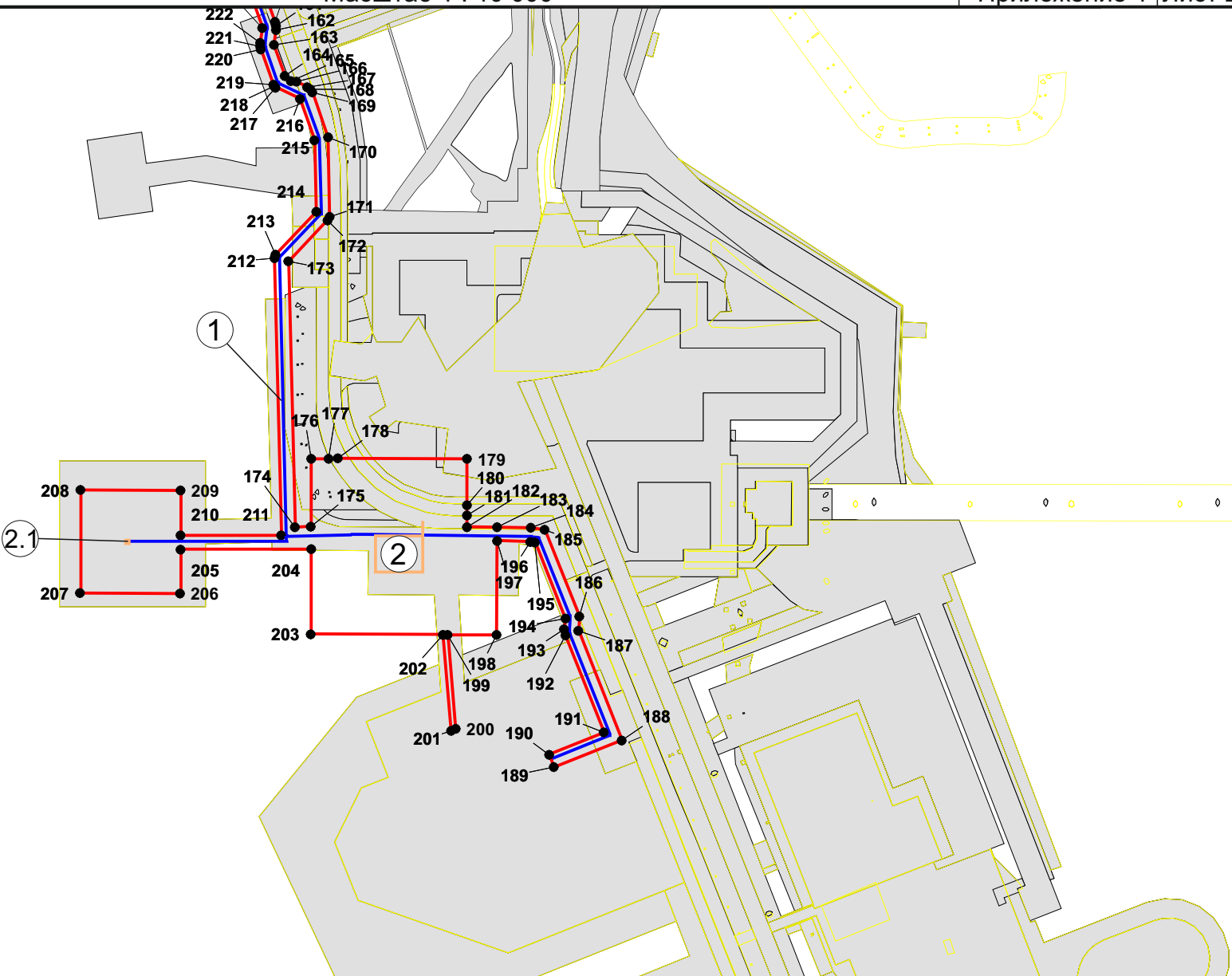
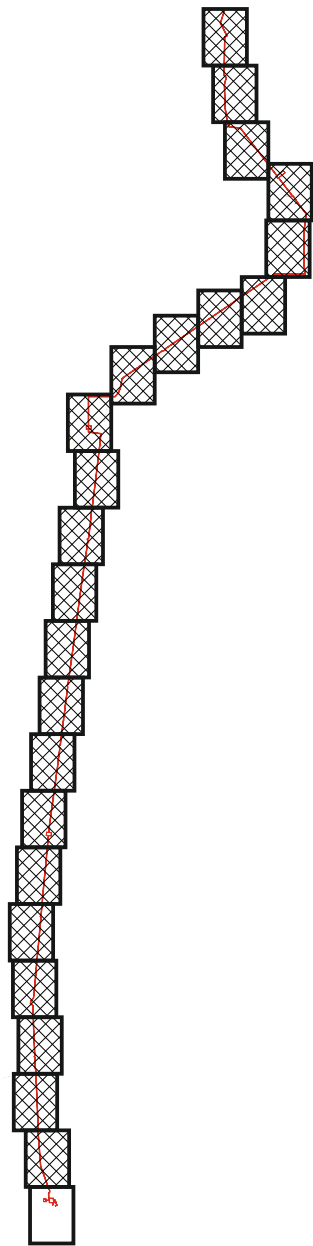
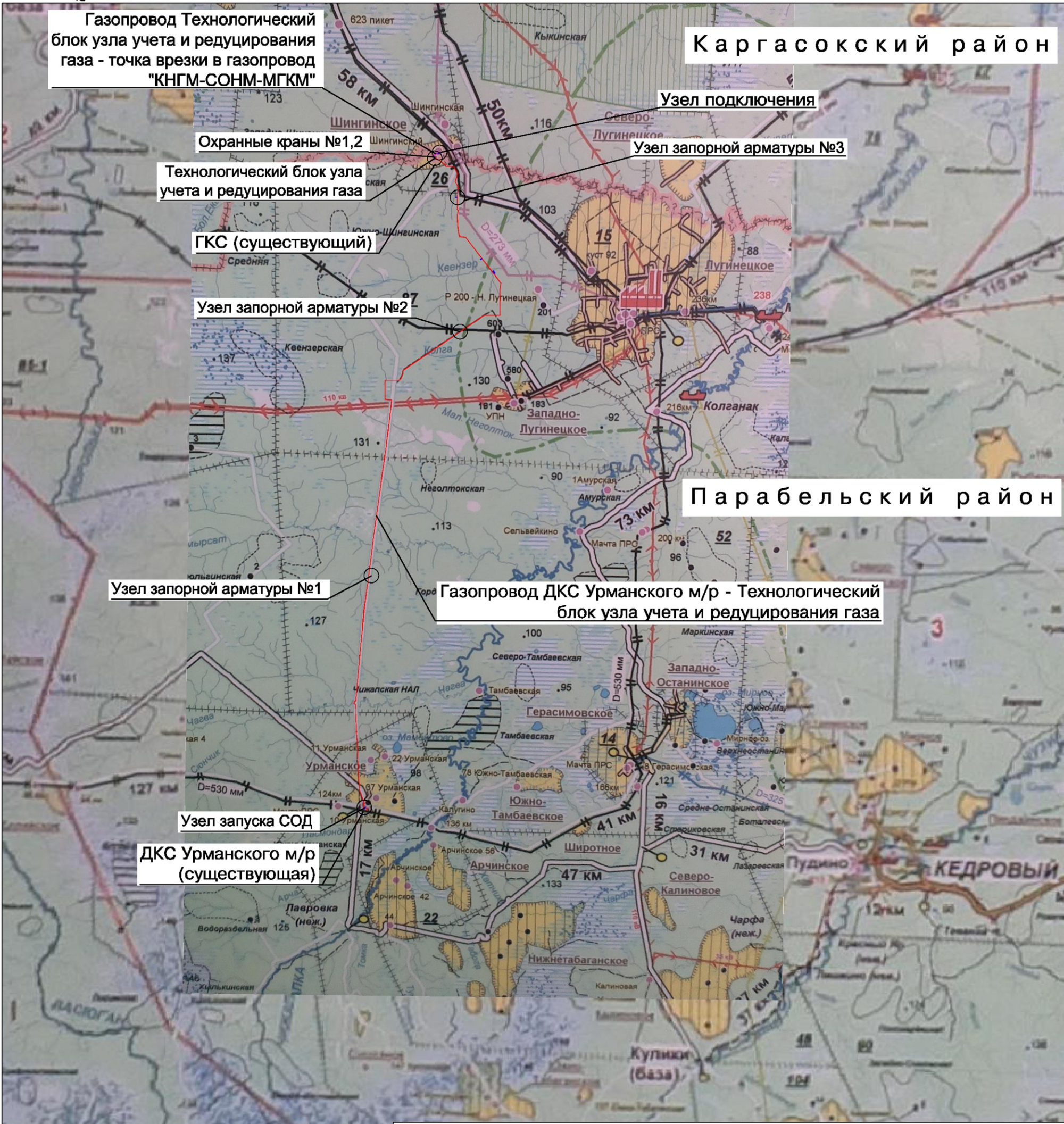


Схема расположения листов





ТОМСКАЯ ОБЛАСТЬ



НОВОСИБИРСКАЯ ОБЛАСТЬ